

Published on *Urząd Miejski w Świeciu* (<https://archiwum.swiecie.eu>)

Strona główna > Konsultacje w sprawie granic miasta [wypełnij ankietę]

Konsultacje w sprawie granic miasta [wypełnij ankietę]

21 października 2020



[1]

OGŁOSZENIE BURMISTRZA ŚWIECIA o przeprowadzeniu konsultacji społecznych z mieszkańcami gminy Świecie w sprawie zmiany granic administracyjnych miasta Świecia

Działając na podstawie art. 4b ust. 1 pkt 1 oraz art. 5a ust. 1 ustawy z dnia 8 marca 1990 r. o samorządzie gminnym (Dz. U. z 2020 r. poz. 713) oraz Uchwały Nr 137/12 Rady Miejskiej w Świeciu z dnia 23 lutego 2012 r. w sprawie ustalenia zasad i trybu przeprowadzania konsultacji społecznych w gminie Świecie, **Burmistrz Świecia ogłasza przeprowadzenie konsultacji społecznych z mieszkańcami gminy Świecie w sprawie zmiany granic administracyjnych miasta Świecia** polegających na włączeniu w granice miasta części obszarów wsi Wielki Konopat, Polski Konopat, Kozłowo, Sulnówko, Sulnowo, Dziki i Morsk.

Konsultacje społeczne zostaną przeprowadzone w terminie od 21.10.2020 r. do 20.11.2020 r.

Spotkania z mieszkańcami gminy oraz sołectw objętymi zmianami odbędą się:

- z mieszkańcami gminy Świecie: 21.10.2020 r. w godz. 17:00 – 19:00 w Urzędzie Miejskim w Świeciu przy ul. Wojska Polskiego 124, pokój nr 32,
- z mieszkańcami sołectwa Sulnowo: 04.11.2020 r. w godz. 16:00 – 18:00 w Świetlicy Wiejskiej w Sulnowie,
- z mieszkańcami sołectwa Sulnówko: 04.11.2020 r. w godz. 19:00 – 21:00 w Świetlicy Wiejskiej w Sulnówku,
- z mieszkańcami sołectwa Wiąg: 07.11.2020 r. w godz. 10:00 – 12:00 w Świetlicy Wiejskiej w Wiągu,
- z mieszkańcami sołectwa Dworzysko, Polski Konopat i Kozłowo: 07.11.2020 w godz. 13:00 – 15:00 w Świetlicy Wiejskiej w Terespolu Pomorskim.

Dodatkowo ww. spotkania będą transmitowane on-line za pośrednictwem platformy ZOOM: <https://us02web.zoom.us/j/5012414420> [2]

Projekt proponowanej zmiany granic administracyjnych miasta Świecia zostanie udostępniony na stronie internetowej Urzędu Miejskiego w Świeciu, www.swiecie.eu, w Biuletynie Informacji Publicznej Urzędu Miejskiego w Świeciu, www.bip.swiecie.eu, na tablicy ogłoszeń Urzędu Miejskiego w Świeciu przy ul. Wojska Polskiego 124, na tablicach ogłoszeń wszystkich sołectw gminy Świecie oraz w mediach lokalnych.

Ankiety konsultacyjne zostaną udostępnione w Biurze Obsługi Mieszkańców Urzędu Miejskiego w Świeciu, ul. Wojska Polskiego 124, w godzinach pracy Urzędu, na stronie internetowej Urzędu Miejskiego w Świeciu, www.swiecie.eu, w Biuletynie Informacji Publicznej Urzędu Miejskiego w Świeciu, www.bip.swiecie.eu, zakładka „Konsultacje społeczne”.







Ankiety nt. proponowanych zmian granic administracyjnych miasta Świecia należy składać z wykorzystaniem ankiety konsultacyjnej w formie:

- 1) elektronicznej na stronie Urzędu Miejskiej w Świeciu www.swiecie.eu, logując się w zakładce „Konsultacje społeczne”;
- 2) pocztą tradycyjną na adres: Urząd Miejski w Świeciu, ul. Wojska Polskiego 124, 86-100 Świecie – liczy się data wpływu do Urzędu;
- 3) osobiście do Urzędu Miejskiego w Świeciu – ul. Wojska Polskiego 124, do urny znajdującej się w holu Urzędu, w godzinach pracy Urzędu;
- 4) osobiście do urny podczas spotkań.

W konsultacjach społecznych mogą wziąć udział wszyscy mieszkańcy gminy Świecie.

FORMULARZ ANKIETY KONSULTACJI - przejdź ^[3]

Załącznik:

-  Zmiana granic - Kozłowo ^[4]
-  Zmiana granic - Morsk ^[5]
-  Zmiana granic - Sulnowo i Dziki ^[6]
-  Zmiana granic - Sulnowko ^[7]
-  Zmiana granic - Sulnowko 2 ^[8]
-  Zmiana granic - Wielki Konopat i Polski Konopat ^[9]

Adres źródłowy: <https://archiwum.swiecie.eu/pl/news/konsultacje-w-sprawie-granic-miastawype%C5%82nij-ankiet%C4%99>

Links

- [1] https://archiwum.swiecie.eu/sites/default/files/field/image/12_1_0.png
- [2] <https://us02web.zoom.us/j/5012414420>
- [3] <https://swiecie.konsultacjejst.pl/konsultacje-spoleczne>
- [4] https://archiwum.swiecie.eu/sites/default/files/zmiana_granic_kozlowo.pdf
- [5] https://archiwum.swiecie.eu/sites/default/files/zmiana_granic_morsk.pdf
- [6] https://archiwum.swiecie.eu/sites/default/files/zmiana_granic_sulnowo_i_dziki.pdf
- [7] https://archiwum.swiecie.eu/sites/default/files/zmiana_granic_sulnowko_2.pdf
- [8] https://archiwum.swiecie.eu/sites/default/files/zmiana_granic_sulnowko.pdf
- [9] https://archiwum.swiecie.eu/sites/default/files/zmiana_granic_wielki_konopat_i_polski_konopat.pdf